



ATA DE REUNIÃO DA COMISSÃO MEIO AMBIENTE EM CUMPRIMENTO A RESOLUÇÃO Nº 1.208 DE 07 DE FEVEREIRO DE 2018.

No dia 25 de novembro de 2020, as 09h30, Iniciou a reunião atentando ao distanciamento e com uso de mascaras, para apresentar relatórios das atividades no período do segundo semestre do ano de 2020, em cumprimento a Resolução nº 1.208 de 07 de Fevereiro de 2018, a reunião contou com a presença dos Vereadores, José Carlos Marinho, Claudia de Giuli, Renato Pupo e Celso Luiz de Paixão.

No dia 11 de setembro de 2020, foi protocolado Requerimento Nº 1142/2020, solicitando informações junto à Secretaria Meio Ambiente e Defesa Civil, sobre medidas de prevenção a incêndio na área do antigo IPA em nossa cidade.

Através Ofício 13/2020 segue anexo as informações da Secretaria Meio Ambiente e Ofício nº 092/2020 da Diretoria Defesa Civil.

No dia 21 de setembro de 2020 a comissão realizou plantio de arvores em comemoração ao no dia da arvores em áreas verdes de nossa cidade e realizou orientações sobre o incentivo na plantação de árvores.

Nada mais havendo a tratar, foi declarada encerrada a reunião.

São José do Rio Preto, 25 de novembro de 2020.

JOSÉ CARLOS MARINHO-----

Vereador e Presidente da Comissão Meio Ambiente

CLAUDIA DE GIULLI-----

Vereadora e membro

RENATO PUPO-----


Vereador e membro

CELSO LUIZ DE OLIVEIRA-----

Vereadora e Suplente

Diretor: Raul S. da Silva Neto

Telefone: (17) 3214-7777



Ofício: 013/2020-ADMINISTRAÇÃO VIVEIRO/SMAURB Prot. ref. nº: 2020000210195

São José do Rio Preto, 25 de Setembro de 2020.

Ref.: Resp. Requerimento nº 1142/2020 - Vereador José Carlos Marinho


Senhor Prefeito,

Em resposta ao requerimento referente a informações sobre os locais atingidos por incêndio no antigo IPA e adjacências, entre os dias 09 a 11 de setembro de 2020, que todas as áreas de reflorestamento da prefeitura estavam com contratos de plantio e manutenção vigentes e mesmo com todas as medidas protetivas como: aceiros, manutenção da vegetação gramínea e coroas ao redor das mudas, não foram suficientes para conter que o fogo se alastrasse.

Durante todo período das operações de combate às chamas, as ações de controle ao incêndio foram combatidas com uma força tarefa composta pelo Corpo de Bombeiros, SeMAE – Serviço Municipal Autônomo de Água e Esgoto, Usinas da região, Polícia Militar Ambiental, Defesa Civil Municipal, Defesa Civil Estadual, Instituto Florestal e Unesp. Mesmo assim, devido aos ventos fortes superiores a 45 km/h, elevadas temperaturas, a baixa umidade relativa do ar e o longo período de estiagem, favoreceram para que as chamas se alastrassem rapidamente e os danos poderiam ter sido ainda piores.


Informamos ainda, que após a mensuração dos danos nas áreas de responsabilidade da gestão pública municipal, será elaborado um plano de recuperação e criação de estratégias e infraestrutura de combate a incêndios florestais e medidas para evitar a ocorrência de novos incêndios, além da busca de aporte financeiro para promover o replantio e manejo das espécies vegetais

Sendo o que se apresenta para o momento, renovamos protestos de elevada estima e consideração.


Otto Garcia de Arruda
ENGENHEIRO AGRÔNOMO


Katia Regina Fenteado Casemiro
SECRETÁRIA MUNICIPAL DO MEIO AMBIENTE
E URBANISMO

Exmo Senhor
Edinho Araújo
Prefeito - Prefeitura Municipal de São José do Rio Preto
AVENIDA ALBERTO ANDALÓ, 3030, (8º ANDAR), CENTRO - 15091-160
São José do Rio Preto / SP



CÓPIA

Interno: DC/GP Nº 092/2020

Prot. ref. nº: 2020000210081

São José do Rio Preto, 23 de Setembro de 2020.

De: Diretoria da Defesa Civil

Para: Gabinete do Prefeito/Chefia de Gabinete (Gabinete do Prefeito)

Ref.: REQ. 1142/20 DA 31ª SESSÃO VER MARINHO

Prezado Senhor

O Decreto nº 18.524 de 04/02/2020, dispõe sobre o Plano de Contingência de Prevenção e Combate a Incêndios em Vegetação, o qual tem por objetivo estabelecer diretrizes para elaboração e execução de um conjunto de ações integradas entre os órgãos públicos e a colaboração de órgãos privados (denominados órgãos de apoio), para prevenção às queimadas urbanas e rurais, aos danos à saúde pública causados por partículas sólidas e gases tóxicos presentes na fumaça desses incêndios.

Este Decreto também instituiu o Comitê Gestor do referido plano, elencando todos os participantes em seu artigo 5º.


A partir do art. 6º, são descritas todas as atribuições dos membros do Comitê Gestor.

Cabe esclarecer que este decreto é uma reedição do Decreto nº 17.777/17, alterado pelo motivo de serem adicionadas as Instituições pertencentes à área do antigo IPA, como o Instituto Florestal, Ibilce/Unesp, Fatec, Instituto de Pesca, etc.

Descrição das ações desencadeadas neste ano de 2020:

GABINETE DO PREFEITO
R. Campos Salles, 1866
1732111730
www.riopreto.sp.gov.br





No mês de janeiro, deu-se início à abertura de aceiros, a fim de evitar o acúmulo de vegetação, o que prejudica o trabalho das máquinas. Além desta Defesa Civil, participaram o Instituto Florestal, Ibilce/Unesp e Secretarias de Serviços Gerais e de Agricultura e Abastecimento com o fornecimento de homens e máquinas. Essa ação foi encerrada em meados de junho, totalizando 38 quilômetros de aceiros abertos ao longo das unidades de conservação.


A partir do mês de maio, devido à impossibilidade das reuniões presenciais, esta Defesa Civil deu início à transmissão de lives semanais com os membros do comitê gestor, através das suas redes sociais, com o intuito de exposição dos trabalhos realizados, bem como servir com o propósito de uma campanha educativa. Por conta do período eleitoral, nossas redes sociais não podem ser visualizadas a fim de V. Exa. conhecer esse trabalho.

Também, a partir do mês de maio, a Secretaria de Serviços Gerais raspou o equivalente a calçada de toda extensão da Avenida Abelardo Menezes, dos dois lados, com o intuito de evitar início de incêndio por meio de bituca de cigarro. Essa ação foi refeita no mês de agosto devido ao crescimento do mato.

Desde o início da estiagem, uma equipe da Defesa Civil diariamente faz incursões na área com o objetivo de inibir a presença de pessoas não autorizadas no local, o que foi feito por diversas vezes. De acordo com o parágrafo 2º da Lei Estadual nº 8.316 de 05 de junho de 1993 que cria a Estação Ecológica do Noroeste Paulista, "É proibida a visitação pública exceto quando com objetivo educacional, de acordo com o que dispuser o Plano de Manejo da unidade ou regulamento específico".

Com o agravamento dos efeitos da estiagem, a umidade relativa do ar tem sido medida diariamente e alertas têm sido divulgados via SMS, redes sociais e órgãos de imprensa, com medidas protetivas tanto para a saúde pública, quanto visando à prevenção de ocorrência de incêndios.

Há um grupo de WhatsApp, formado por todos os membros do Comitê que tem sido instrumento altamente técnico e útil para medidas de fiscalização e prevenção e também para o caso de apoio na coordenação dos trabalhos de combate a incêndios.



Vale destacar que estamos atravessando uma estiagem pior dos últimos dez anos. Segundo a empresa CFM, que faz a medição histórica da precipitação das chuvas, desde o mês de abril, tem chovido muito abaixo da média histórica dos últimos dez anos. Ressalta-se também dados estatísticos dos bombeiros que afirmam que houve um aumento de 270% no número de ocorrências de incêndio em cobertura vegetal no município.

Quanto às providências tomadas na ocorrência de incêndios, nos dias 09 a 12/09, esclareço que esta Defesa Civil trabalhou tanto na coordenação das ações, quanto nos pedidos de auxílio de fornecimento de caminhão pipa para Semae, Usina Cofco, Secretaria de Serviços Gerais (máquinas) até ações de combate a incêndio pelos meios próprios, como uma camionete com tanque de água e outros equipamentos, todos adquiridos na atual gestão do executivo.

Quanto à recuperação da área, após a ocorrência do incêndio, esclareço que temos empenhado nossos esforços no sentido de manter os fragmentos que restaram, com a intensificação de ações de incursões na área, aumento dos aceiros às margens da Avenida Abelardo Menezes, com apoio das Secretarias de Serviços Gerais e de Agricultura e Abastecimento.

Em anexo estão os lançamentos, realizados no Sidec - Sistema Integrado de Defesa Civil, referentes às ocorrências de incêndio na respectiva área, durante o vigente ano.

Sem mais, renovo protestos de elevada estima e distinta consideração.

Atenciosamente,

Carlos Andre Medeiros Lamin
DIRETOR DE DEFESA CIVIL

SIDEC

Sistema Integrado de Defesa Civil

Governo do Estado de São Paulo

Coordenadoria Estadual de Defesa Civil

Casa Militar Gabinete do Governador



COMUNICAÇÃO PRELIMINAR DE OCORRÊNCIA

1 - Tipificação do desastre

1.4.1.3.1 - Seca (Incêndios em Parques, Áreas de Proteção Ambiental e Áreas de Preservação Permanente Nacionais, Estaduais ou Municipais)

2 - Data e Hora da Ocorrência

16/07/2020

17:00

3 - Localização (Município)

REDEC I-08 - SÃO JOSÉ DO RIO PRETO/SP

4 - Área Afetada - Descrição da Área Afetada

Estação Ecológica do Noroeste Paulista (2 ha) e Floresta Estadual Noroeste Paulista (16 ha).

5 - Causas do Desastre - Descrição do Evento e suas Características

Causas a serem apuradas. Incêndio atingiu áreas da Floresta Estadual do Noroeste Paulista e Estação Ecológica do Noroeste Paulista. Foram empenhados para o combate ao incêndio o Corpo de Bombeiros, Defesa Civil, Voluntários da Defesa Civil, Usina Cofco, Serviço Municipal Autônomo de Água e Esgoto (Semae), Ibilce/Unesp. A extinção do incêndio ocorreu por volta da 1h30 da madrugada do dia 17/07/2020.

6 - Estimativa de Danos Humanos, Materiais e Serviços Essenciais

Danos Humanos	Números
FERIDA	0
ÓBITO	0
ENFERMO	0
DESABRIGADA	0
DESALOJADA	0
DESAPARECIDA	0

Danos Materiais	Danificadas	Destruidas
COMUNITÁRIAS	0	0
RESIDENCIAIS	0	0
PÚBLICAS	0	0
PARTICULARES	0	0
Valor Estimado (R\$)	0,00	

Serviços Essenciais	Danificadas	Destruidas
ABAST. DE ÁGUA	0	0
ABAST. DE ENERGIA	0	0
SIST. DE TRANSPORTE	0	0
SIST. DE COMUNICAÇÕES	0	0
SISTEMA DE TRAT DE ESGOTO	0	0
Valor Estimado (R\$)	0,00	

7 - Instituição Informante

COMDEC SÃO JOSÉ DO RIO PRETO / REDEC I-08

Telefone

(17)
3211-1730

Nome do Informante

SUELI APARECIDA VELOSO

Cargo

Auxiliar

Data

27/07/2020

8 - Instituições Informadas

Coordenadoria Estadual de Defesa Civil - CEDEC

Sim

Coordenadoria Regional de Defesa Civil - REDEC

Não

AUTENTICIDADE

CÓDIGO DE AUTENTICIDADE: 9372979202 - 2020-09-23 - 16:53:53 - ID# 48525

SIDEC

Sistema Integrado de Defesa Civil

Governo do Estado de São Paulo

Coordenadoria Estadual de Defesa Civil

Casa Militar Gabinete do Governador



COMUNICAÇÃO PRELIMINAR DE OCORRÊNCIA

1 - Tipificação do desastre		2 - Data e Hora da Ocorrência	
1.4.1.3.2 - Seca (Incêndio Florestal Incêndios em áreas não protegidas, com reflexos na qualidade do ar)		24/07/2020	13:10
3 - Localização (Município)			
REDEC I-08 - SÃO JOSÉ DO RIO PRETO/SP			
4 - Área Afetada - Descrição da Área Afetada			
Avenida Abelardo Menezes, s/n - Distrito Industrial Ulysses da Silveira Guimarães. Área afetada: 77 800 m2			
5 - Causas do Desastre - Descrição do Evento e suas Características			
Causas a serem apuradas. Incêndio em área de vegetação rasteira e mata, sem risco à patrimônio. Instituições acionadas: Corpo de Bombeiros, Defesa Civil, Voluntários da Defesa Civil e Guarda Civil Municipal.			

6 - Estimativa de Danos Humanos, Materiais e Serviços Essenciais																																			
<table border="1"> <thead> <tr> <th>Danos Humanos</th> <th>Números</th> </tr> </thead> <tbody> <tr> <td>FERIDA</td> <td>0</td> </tr> <tr> <td>ÓBITO</td> <td>0</td> </tr> <tr> <td>ENFERMO</td> <td>0</td> </tr> <tr> <td>DESABRIGADA</td> <td>0</td> </tr> <tr> <td>DESALOJADA</td> <td>0</td> </tr> <tr> <td>DESAPARECIDA</td> <td>0</td> </tr> </tbody> </table>		Danos Humanos	Números	FERIDA	0	ÓBITO	0	ENFERMO	0	DESABRIGADA	0	DESALOJADA	0	DESAPARECIDA	0	<table border="1"> <thead> <tr> <th>Danos Materiais</th> <th>Danificadas</th> <th>Destruidas</th> </tr> </thead> <tbody> <tr> <td>COMUNITÁRIAS</td> <td>0</td> <td>0</td> </tr> <tr> <td>RESIDENCIAIS</td> <td>0</td> <td>0</td> </tr> <tr> <td>PÚBLICAS</td> <td>0</td> <td>0</td> </tr> <tr> <td>PARTICULARES</td> <td>0</td> <td>0</td> </tr> <tr> <td>Valor Estimado (R\$)</td> <td colspan="2">0,00</td> </tr> </tbody> </table>		Danos Materiais	Danificadas	Destruidas	COMUNITÁRIAS	0	0	RESIDENCIAIS	0	0	PÚBLICAS	0	0	PARTICULARES	0	0	Valor Estimado (R\$)	0,00	
Danos Humanos	Números																																		
FERIDA	0																																		
ÓBITO	0																																		
ENFERMO	0																																		
DESABRIGADA	0																																		
DESALOJADA	0																																		
DESAPARECIDA	0																																		
Danos Materiais	Danificadas	Destruidas																																	
COMUNITÁRIAS	0	0																																	
RESIDENCIAIS	0	0																																	
PÚBLICAS	0	0																																	
PARTICULARES	0	0																																	
Valor Estimado (R\$)	0,00																																		
		<table border="1"> <thead> <tr> <th>Serviços Essenciais</th> <th>Danificadas</th> <th>Destruidas</th> </tr> </thead> <tbody> <tr> <td>ABAST. DE ÁGUA</td> <td>0</td> <td>0</td> </tr> <tr> <td>ABAST. DE ENERGIA</td> <td>0</td> <td>0</td> </tr> <tr> <td>SIST. DE TRANSPORTE</td> <td>0</td> <td>0</td> </tr> <tr> <td>SIST. DE COMUNICAÇÕES</td> <td>0</td> <td>0</td> </tr> <tr> <td>SISTEMA DE TRAT DE ESGOTO</td> <td>0</td> <td>0</td> </tr> <tr> <td>Valor Estimado (R\$)</td> <td colspan="2">0,00</td> </tr> </tbody> </table>		Serviços Essenciais	Danificadas	Destruidas	ABAST. DE ÁGUA	0	0	ABAST. DE ENERGIA	0	0	SIST. DE TRANSPORTE	0	0	SIST. DE COMUNICAÇÕES	0	0	SISTEMA DE TRAT DE ESGOTO	0	0	Valor Estimado (R\$)	0,00												
Serviços Essenciais	Danificadas	Destruidas																																	
ABAST. DE ÁGUA	0	0																																	
ABAST. DE ENERGIA	0	0																																	
SIST. DE TRANSPORTE	0	0																																	
SIST. DE COMUNICAÇÕES	0	0																																	
SISTEMA DE TRAT DE ESGOTO	0	0																																	
Valor Estimado (R\$)	0,00																																		

7 - Instituição Informante		Telefone
COMDEC SÃO JOSÉ DO RIO PRETO / REDEC I-08		(17) 3211-1730
Nome do Informante	Cargo	Data
SUELI APARECIDA VELOSO	Auxiliar	28/07/2020
8 - Instituições Informadas		
Coordenadoria Estadual de Defesa Civil - CEDEC	Sim	Coordenadoria Regional de Defesa Civil - REDEC
		Não

AUTENTICIDADE
CÓDIGO DE AUTENTICIDADE: 6029083242 - 2020-09-23 - 16:57:16 - ID# 48526

SIDEC

Sistema Integrado de Defesa Civil

Governo do Estado de São Paulo

Coordenadoria Estadual de Defesa Civil

Casa Militar Gabinete do Governador



COMUNICAÇÃO PRELIMINAR DE OCORRÊNCIA

1 - Tipificação do desastre		2 - Data e Hora da Ocorrência	
1.4.1.3.1 - Seca (Incêndios em Parques, Áreas de Proteção Ambiental e Áreas de Preservação Permanente Nacionais, Estaduais ou Municipais)		09/09/2020	13:15
3 - Localização (Município)			
REDEC I-08 - SÃO JOSÉ DO RIO PRETO/SP			
4 - Área Afetada - Descrição da Área Afetada			
Av. Abelardo Menezes, s/n - D.I. Ulysses da Silveira Guimarães. Estação Ecológica do Noroeste Paulista, Floresta Estadual do Noroeste Paulista e Av. Abelardo Menezes. Área da FENP - 297,18ha Área da EENP - 157,47ha Área da Av. Abelardo Menezes - 49,2ha Vegetação rasteira, cultivada, área de APP, Mata, Floresta e área pública de plantio de mudas.			
5 - Causas do Desastre - Descrição do Evento e suas Características			
O incêndio começou às margens da Avenida Abelardo Menezes e, por conta dos fortes ventos, alta temperatura e baixa umidade relativa do ar, acabou por atingir 297,18 ha da Floresta Estadual do Noroeste Paulista e 157,47 ha da Estação Ecológica do Noroeste Paulista. O fogo iniciou-se por volta das 13h15 do dia 09/09 e terminou por volta das 13h do dia 12/09/2020. Atuaram no combate ao incêndio: Corpo de Bombeiros, Defesa Civil, Voluntários da Defesa Civil, Polícia Militar Ambiental, Grupamento de Rádio Patrulha Aérea, Usina Cofco, Instituto Florestal, Semae, Secretaria de Serviços Gerais, Secretaria de Agricultura e Unesp.			

6 - Estimativa de Danos Humanos, Materiais e Serviços Essenciais						
Danos Humanos		Números	Danos Materiais		Danificadas	Destruidas
FERIDA		0	COMUNITÁRIAS	0	0	
ÓBITO		0	RESIDENCIAIS	0	0	
ENFERMO		0	PÚBLICAS	0	0	
DESABRIGADA		0	PARTICULARES	0	0	
DESALOJADA		0	Valor Estimado (R\$)	0,00		
DESAPARECIDA		0				
			Serviços Essenciais	Danificadas	Destruidas	
			ABAST. DE ÁGUA	0	0	
			ABAST. DE ENERGIA	0	0	
			SIST. DE TRANSPORTE	0	0	
			SIST. DE COMUNICAÇÕES	0	0	
			SISTEMA DE TRAT DE ESGOTO	0	0	
			Valor Estimado (R\$)	0,00		

7 - Instituição Informante			Telefone
COMDEC SÃO JOSÉ DO RIO PRETO / REDEC I-08			(17) 3211-1730
Nome do Informante	Cargo	Data	
SUELI APARECIDA VELOSO	Auxiliar	18/09/2020	
8 - Instituições Informadas			
Coordenadoria Estadual de Defesa Civil - CEDEC	Sim	Coordenadoria Regional de Defesa Civil - REDEC	Não

SIDEC

Sistema Integrado de Defesa Civil

Governo do Estado de São Paulo

Coordenadoria Estadual de Defesa Civil

Casa Militar Gabinete do Governador



COMUNICAÇÃO PRELIMINAR DE OCORRÊNCIA

AUTENTICIDADE

CÓDIGO DE AUTENTICIDADE: 5786258090 - 2020-09-23 - 17:03:14 - ID# 48527

5

SIDEC

Sistema Integrado de Defesa Civil

Governo do Estado de São Paulo

Coordenadoria Estadual de Defesa Civil

Casa Militar Gabinete do Governador



COMUNICAÇÃO PRELIMINAR DE OCORRÊNCIA

1 - Tipificação do desastre		2 - Data e Hora da Ocorrência	
1.4.1.3.2 - Seca (Incêndio Florestal Incêndios em áreas não protegidas, com reflexos na qualidade do ar)		12/09/2020	14:10
3 - Localização (Município)			
REDEC I-08 - SÃO JOSÉ DO RIO PRETO/SP			
4 - Área Afetada - Descrição da Área Afetada			
Av. Waldemar Haddad, s/n - Quinta do Golfe. Mata nativa/Residencial Quinta do Golfe. Vegetação rasteira e mata. Área atingida: 38.330 m2.			
5 - Causas do Desastre - Descrição do Evento e suas Características			
A área foi atingida por incêndio iniciado no dia 09/09/2020 nas áreas da Estação Ecológica do Noroeste Paulista e Floresta Estadual do Noroeste Paulista. O fogo atingiu parte do campo de golfe do condomínio e a mata localizada nos fundos do Quinta do Golfe 1 Reserva. No local em apoio ao Corpo de Bombeiros, a Defesa Civil efetuou a proteção das residências e, posteriormente, a contenção do fogo na Estrada da Matinha, a fim de evitar que atingisse a reserva de mata de outro condomínio. No local, viatura PM 1457 da Defesa Civil			

6 - Estimativa de Danos Humanos, Materiais e Serviços Essenciais																																			
<table border="1"> <thead> <tr> <th>Danos Humanos</th> <th>Números</th> </tr> </thead> <tbody> <tr> <td>FERIDA</td> <td>0</td> </tr> <tr> <td>ÓBITO</td> <td>0</td> </tr> <tr> <td>ENFERMO</td> <td>0</td> </tr> <tr> <td>DESABRIGADA</td> <td>0</td> </tr> <tr> <td>DESALOJADA</td> <td>0</td> </tr> <tr> <td>DESAPARECIDA</td> <td>0</td> </tr> </tbody> </table>		Danos Humanos	Números	FERIDA	0	ÓBITO	0	ENFERMO	0	DESABRIGADA	0	DESALOJADA	0	DESAPARECIDA	0	<table border="1"> <thead> <tr> <th>Danos Materiais</th> <th>Danificadas</th> <th>Destruidas</th> </tr> </thead> <tbody> <tr> <td>COMUNITÁRIAS</td> <td>0</td> <td>0</td> </tr> <tr> <td>RESIDENCIAIS</td> <td>0</td> <td>0</td> </tr> <tr> <td>PÚBLICAS</td> <td>0</td> <td>0</td> </tr> <tr> <td>PARTICULARES</td> <td>0</td> <td>0</td> </tr> <tr> <td>Valor Estimado (R\$)</td> <td colspan="2">0,00</td> </tr> </tbody> </table>		Danos Materiais	Danificadas	Destruidas	COMUNITÁRIAS	0	0	RESIDENCIAIS	0	0	PÚBLICAS	0	0	PARTICULARES	0	0	Valor Estimado (R\$)	0,00	
Danos Humanos	Números																																		
FERIDA	0																																		
ÓBITO	0																																		
ENFERMO	0																																		
DESABRIGADA	0																																		
DESALOJADA	0																																		
DESAPARECIDA	0																																		
Danos Materiais	Danificadas	Destruidas																																	
COMUNITÁRIAS	0	0																																	
RESIDENCIAIS	0	0																																	
PÚBLICAS	0	0																																	
PARTICULARES	0	0																																	
Valor Estimado (R\$)	0,00																																		
		<table border="1"> <thead> <tr> <th>Serviços Essenciais</th> <th>Danificadas</th> <th>Destruidas</th> </tr> </thead> <tbody> <tr> <td>ABAST. DE ÁGUA</td> <td>0</td> <td>0</td> </tr> <tr> <td>ABAST. DE ENERGIA</td> <td>0</td> <td>0</td> </tr> <tr> <td>SIST. DE TRANSPORTE</td> <td>0</td> <td>0</td> </tr> <tr> <td>SIST. DE COMUNICAÇÕES</td> <td>0</td> <td>0</td> </tr> <tr> <td>SISTEMA DE TRAT DE ESGOTO</td> <td>0</td> <td>0</td> </tr> <tr> <td>Valor Estimado (R\$)</td> <td colspan="2">0,00</td> </tr> </tbody> </table>		Serviços Essenciais	Danificadas	Destruidas	ABAST. DE ÁGUA	0	0	ABAST. DE ENERGIA	0	0	SIST. DE TRANSPORTE	0	0	SIST. DE COMUNICAÇÕES	0	0	SISTEMA DE TRAT DE ESGOTO	0	0	Valor Estimado (R\$)	0,00												
Serviços Essenciais	Danificadas	Destruidas																																	
ABAST. DE ÁGUA	0	0																																	
ABAST. DE ENERGIA	0	0																																	
SIST. DE TRANSPORTE	0	0																																	
SIST. DE COMUNICAÇÕES	0	0																																	
SISTEMA DE TRAT DE ESGOTO	0	0																																	
Valor Estimado (R\$)	0,00																																		

7 - Instituição Informante			Telefone
COMDEC SÃO JOSÉ DO RIO PRETO / REDEC I-08			(17) 3211-1730
Nome do Informante	Cargo	Data	
SUELI APARECIDA VELOSO	Auxiliar	18/09/2020	
8 - Instituições Informadas			
Coordenadoria Estadual de Defesa Civil - CEDEC	Sim	Coordenadoria Regional de Defesa Civil - REDEC	Não

AUTENTICIDADE
CÓDIGO DE AUTENTICIDADE: 7984380698 - 2020-09-23 - 17:06:56 - ID# 48529